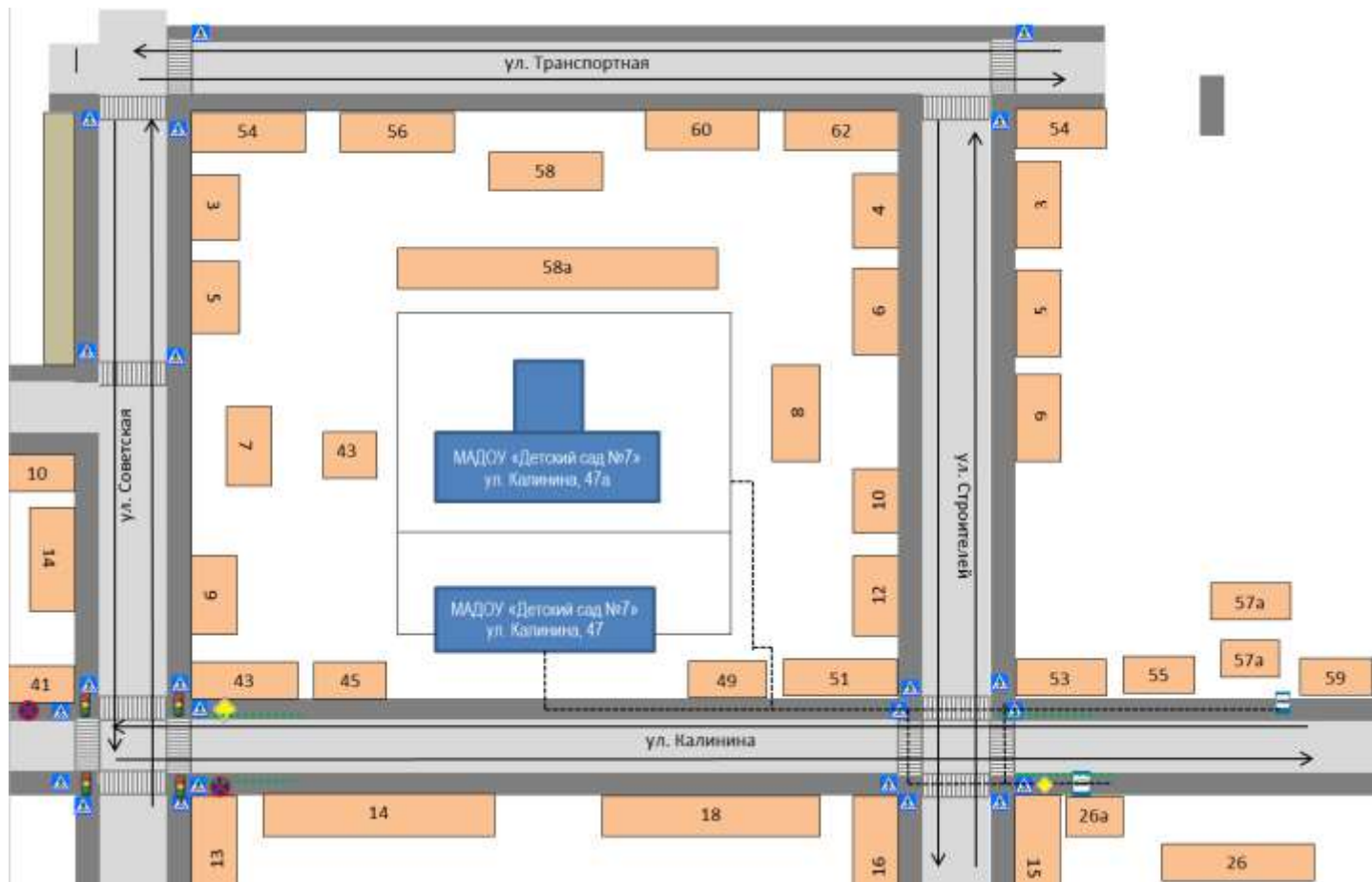


I. План-схемы образовательной организации

1. Район расположения образовательной организации, пути движения транспортных средств и детей (обучающихся)

по адресу ул. Калинина, 47 и ул. Калинина, 47а



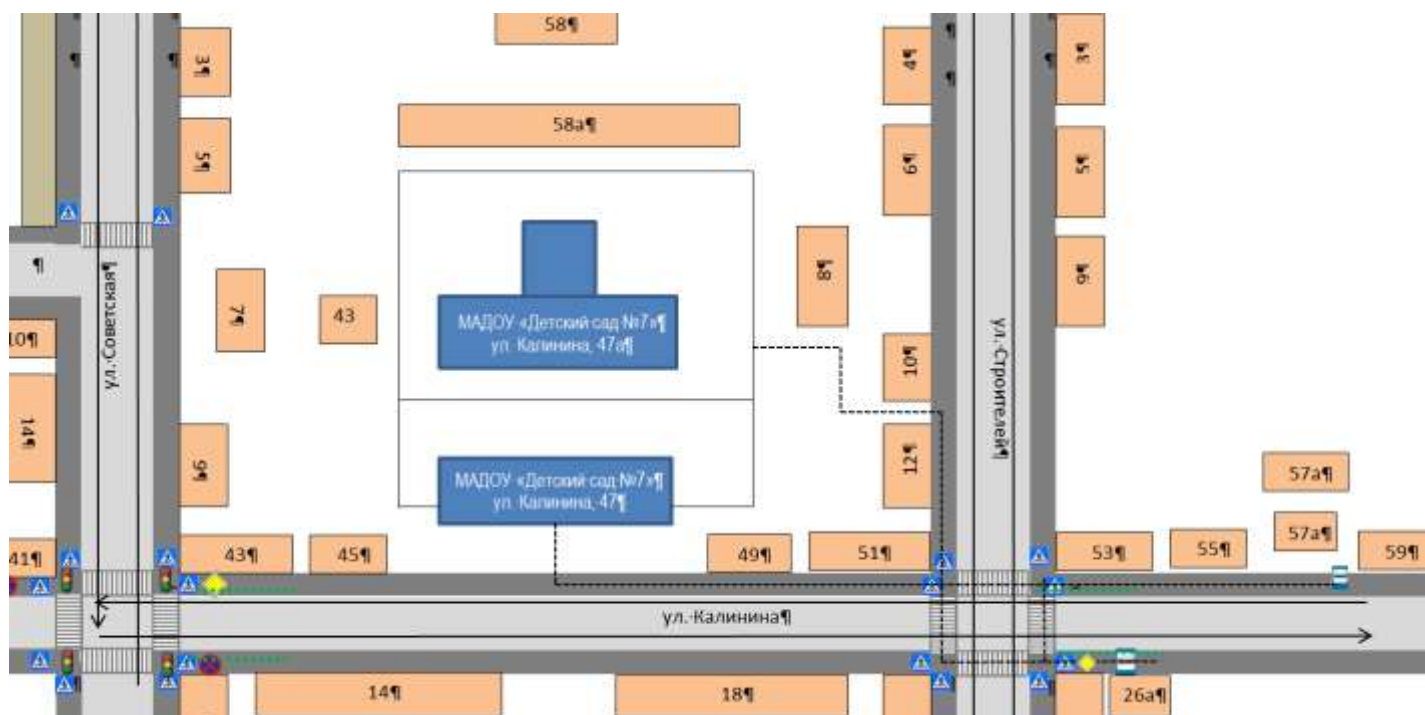
	Жилая застройка
	Проезжая часть
	Тротуар
	Надземный пешеходный переход
	Движение транспортных средств
	Движение детей в (из) учреждения остановки маршрутных транспортных средств










по адресу ул. Калинина, 2а



Схема организации дорожного движения в непосредственной близости от образовательной организации с размещением соответствующих технических средств организации дорожного движения, маршрутов движения детей и расположения парковочных мест

по адресу ул. Калинина, 47 и ул. Калинина, 47а

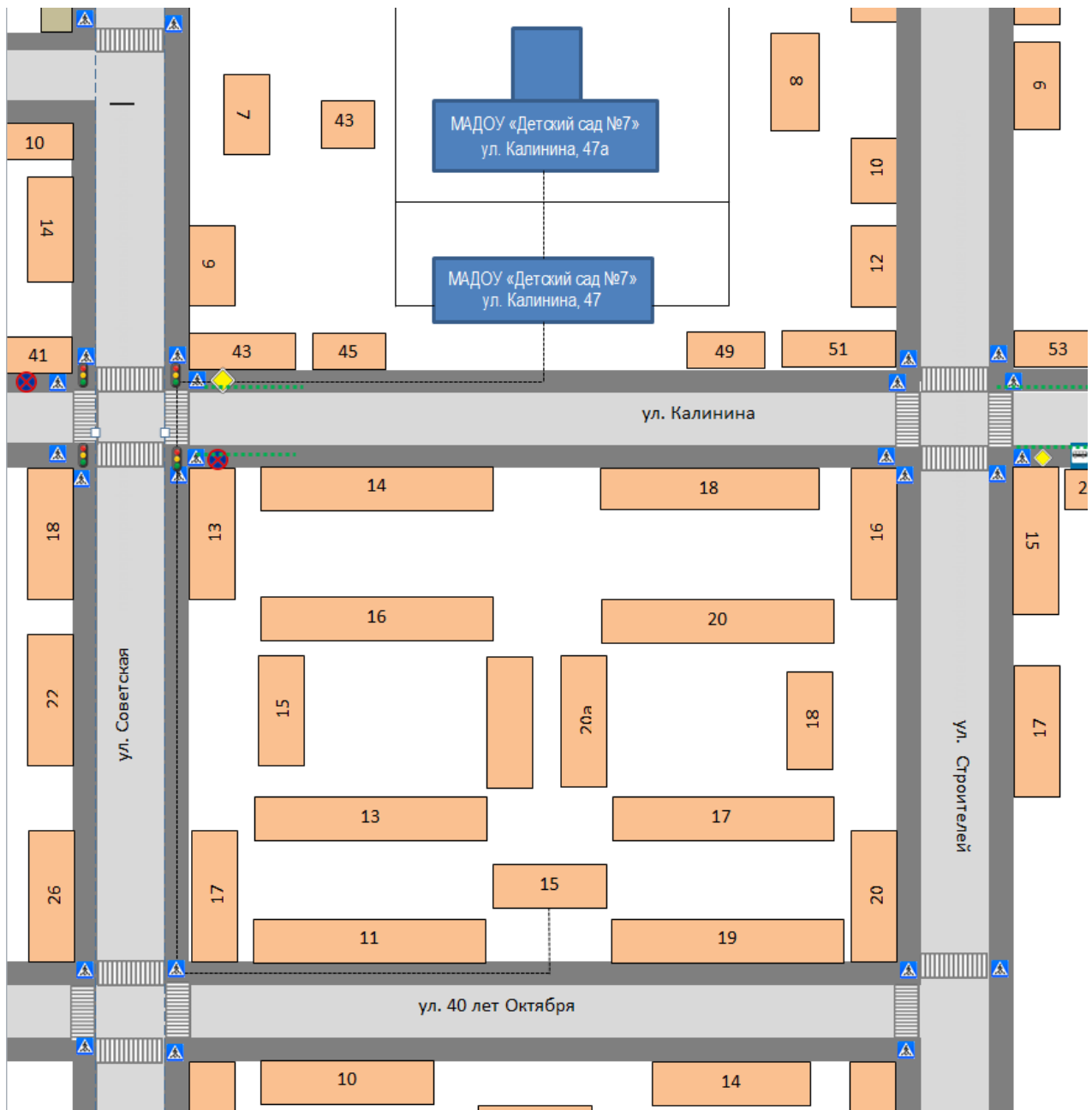







-  Жилая застройка
-  Проезжая часть
-  Трогуар
-  Надземный пешеходный переход
-  Движение транспортных средств
-  Движение детей в (из) учреждения остановки маршрутных транспортных средств
-  Светофор
-  Пешеходное ограждение
-  Ограждение учреждения

по адресу ул. Калинина, 2а



1. Маршруты движения организованных групп детей от учреждения к детской библиотеке



-  Жилая застройка
-  Проезжая часть
-  Тротуар
-  Надземный пешеходный переход
-  Направление безопасного движения детей